



Zonenplan Siedlung

Genehmigung

August 2008

Massstab: 1:2'000
Planformat: 60/96

BERZ HÄRNER + PARTNER AG
Raum · Verkehr · Umwelt
Flüelirerweg 10, Postfach 575, 3000 Bern 14
Telefon 051 388 60 60, Fax 051 388 60 69
E-Mail: info@berz-haerner.ch

Auftrag: 0612
Bearbeitung: RE/im/rs
Dokument: 0612_390_2P_Siedlung.mxd

Genehmigungsvermerke

Mitwirkung vom 6. August bis 5. September 2007

Vorprüfung vom 11. April 2008

Publikation im Amtsblatt vom 7. und 14. Mai 2008

Publikation im Amtsanzeiger vom 24. April und 8. Mai 2008

Öffentliche Auflage vom 28. April bis 28. Mai 2008

Einspracheverhandlung keine

Erlidigte Einsprachen keine

Unerlidigte Einsprachen keine

Rechtsverwahrungen keine

Beschlossen durch den Gemeinderat Albligen am 17. April 2008

Beschlossen durch die Einwohnergemeinde Albligen am 12. Juni 2008

Die Präsidentin Die Sekretärin a.i.

Die Richtigkeit dieser Angaben bescheinigt:

Albligen, Die Gemeindeschreiberin a.i.

Genehmigt durch das Amt für Gemeinden und Raumordnung am


Legende

Festlegungen





Nutzungszonen

-  Wohnzone W2
-  Wohnzone W2TH
-  Kernzone
-  Bestandeszone
-  Zone für öffentliche Nutzungen
-  Gewerbezone

Überlagernder Schutzperimeter

-  Ortsbildschutzgebiet

Übergeordnetes Recht, Hinweise

-  Wald
-  Grundwasserschutzzone
-  Eingedoltes Fließgewässer
-  Gefahrengbiet mit nicht bestimmter Gefahrenstufe

